
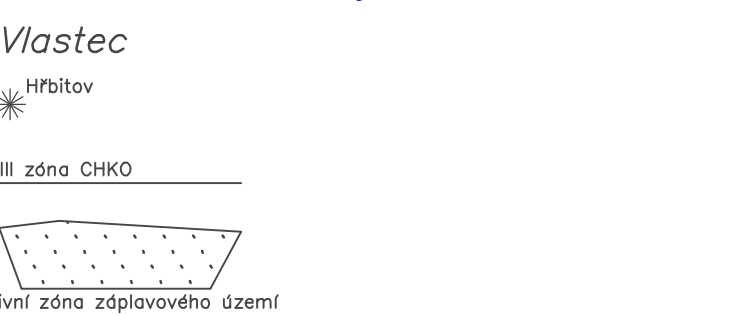


LEGENDA G5 – HLAVNÍ VÝKRES:
ZÁKLADNÍ ÚDAJE:

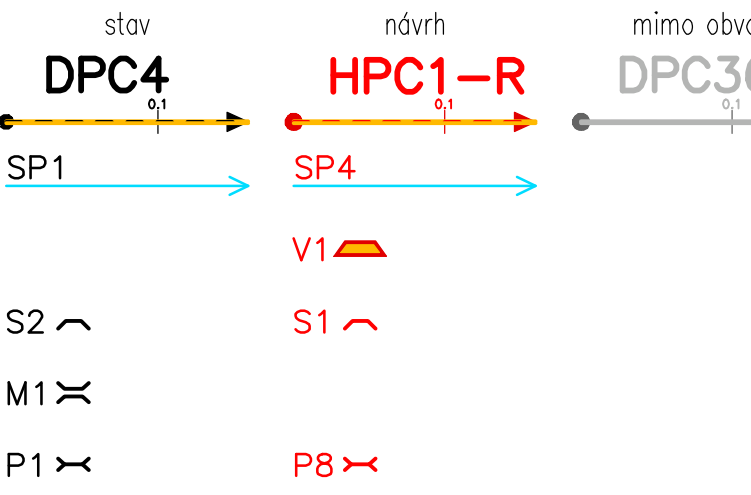


k.ú. Skryje nad Berouňkou
k.ú. Podmokly nad Berouňkou

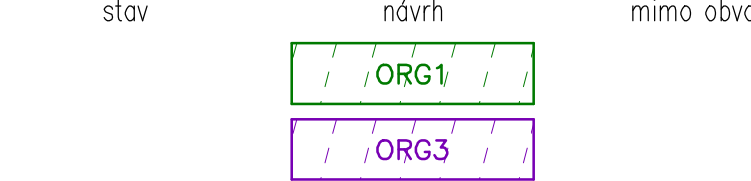


OPATŘENÍ K ZPRÍSTUPNĚNÍ POZEMKŮ:

HPC/VPC/DPC/LC
HPC–R/VPC–R



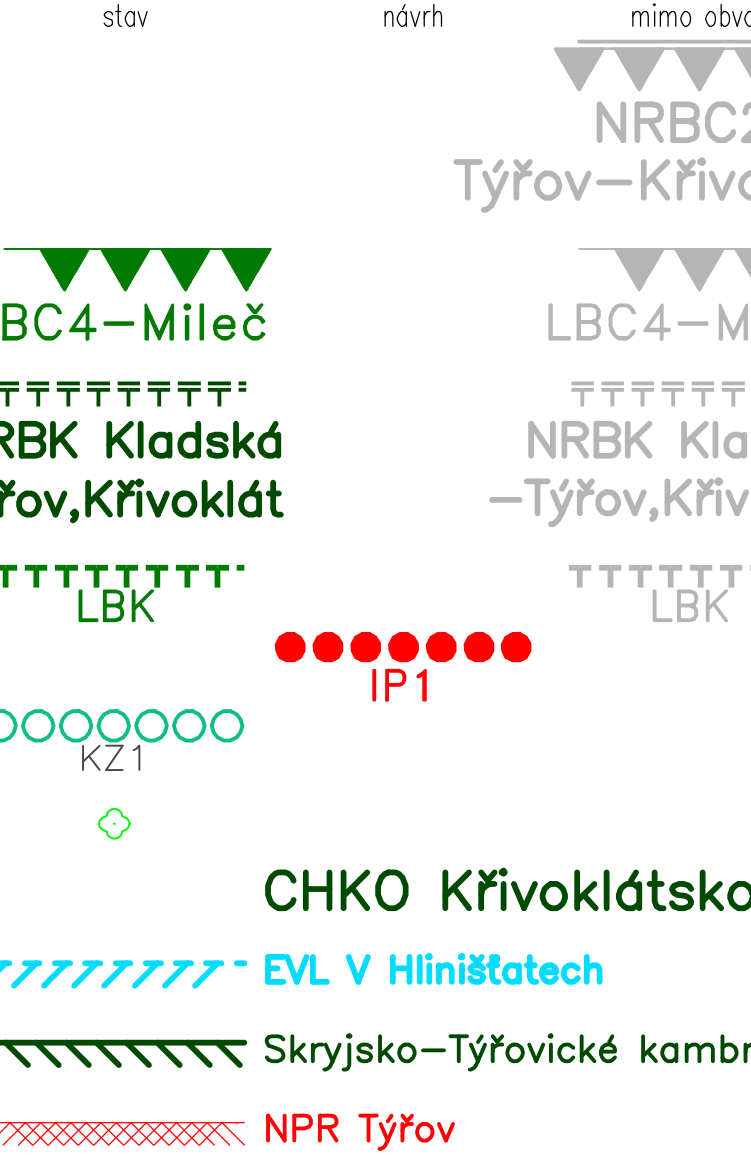
OPATŘENÍ K OCHRANĚ ZPF:



VODOHOSPODÁŘSKÁ OPATŘENÍ:



OPATŘENÍ K OCHRANĚ A TVORBĚ ŽIVOTNÍHO PROSTŘEDÍ:



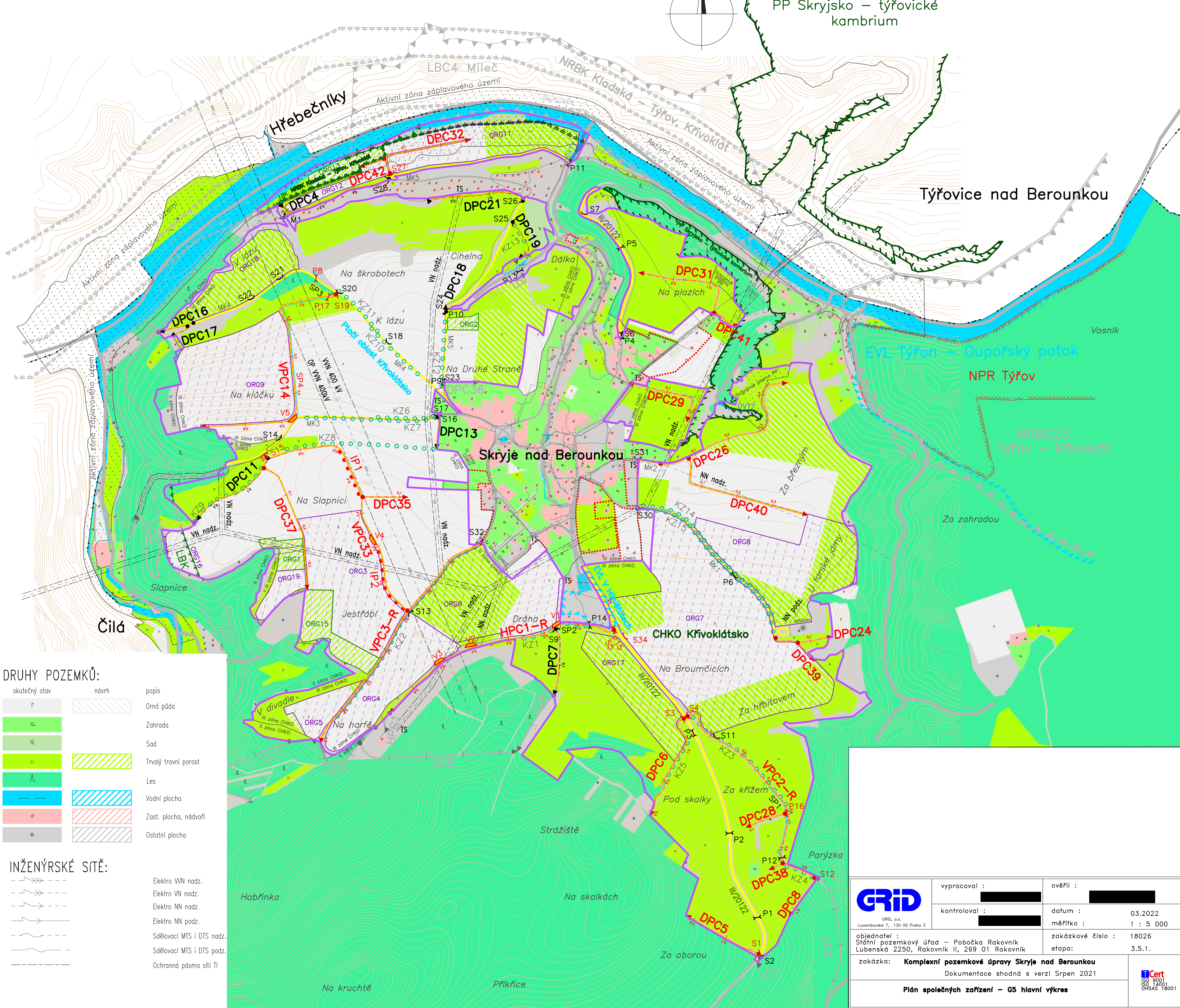
DRUHY POZEMKŮ:








INŽENÝRSKÉ SÍTĚ:



Komplexní pozemková úprava k.ú. Skryje nad Berouňkou
Plán společných zařízení – hlavní výkres
měř. 1:5 000



 <small>GRID, o.s. Lucemburská 7, 130 00 Praha 3</small>	vypracoval : 	ověřil : 
	kontroloval : 	datum : 03.2022 měřítko : 1 : 5 000
objednatel : Státní pozemkový úřad – Pobočka Rakovník Lubenská 2250, Rakovník II, 269 01 Rakovník	zakázkové číslo : 18026	
	etapa: 3.5.1.	
zakázka: Komplexní pozemkové úpravy Skryje nad Berouňkou	 ISO 9001 ISO 14001 OHSAS 18001	
Dokumentace shodná s verzí Srpen 2021		
Plán společných zařízení – G5 hlavní výkres		